



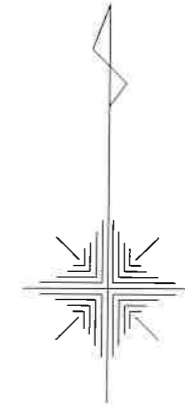
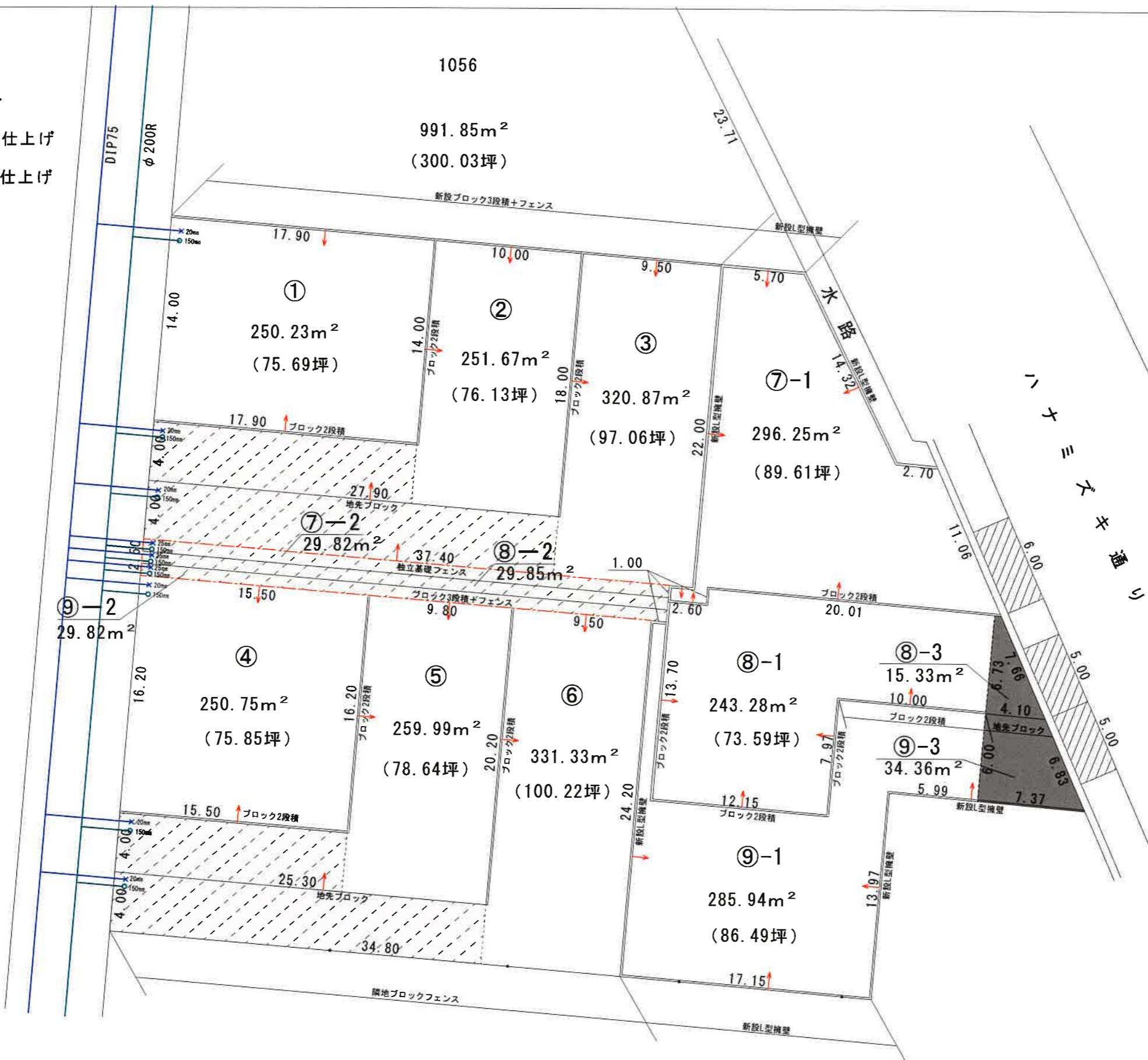


区画計画図

-  歩道切り下げ部分
-  土間コンクリート仕上げ
-  アスファルト舗装仕上げ
-  フェンス施工



1/300

区画面積合計 2629.55m²

※⑧-3には⑨-1のために地役権を、
⑨-3には⑧-1のために地役権を設定します。

| 計 画 | 区画計画図 | | |
|-------|------------------------------|-----|-------|
| 区 分 | 計 画 | 縮 尺 | 1/300 |
| 作 成 日 | 平成29年10月21日 | | |
| 所 在 | 高崎市上小埜町字東原1056、1058-1 | | |
| 作 成 者 | 高崎市上中居町43番地1 株式会社 阿久津都市開発 | | |